



東京慈恵会医科大学附属病院 へのルート地図

(神谷町駅、御成門駅、虎ノ門ヒルズ駅から
のルートです。)

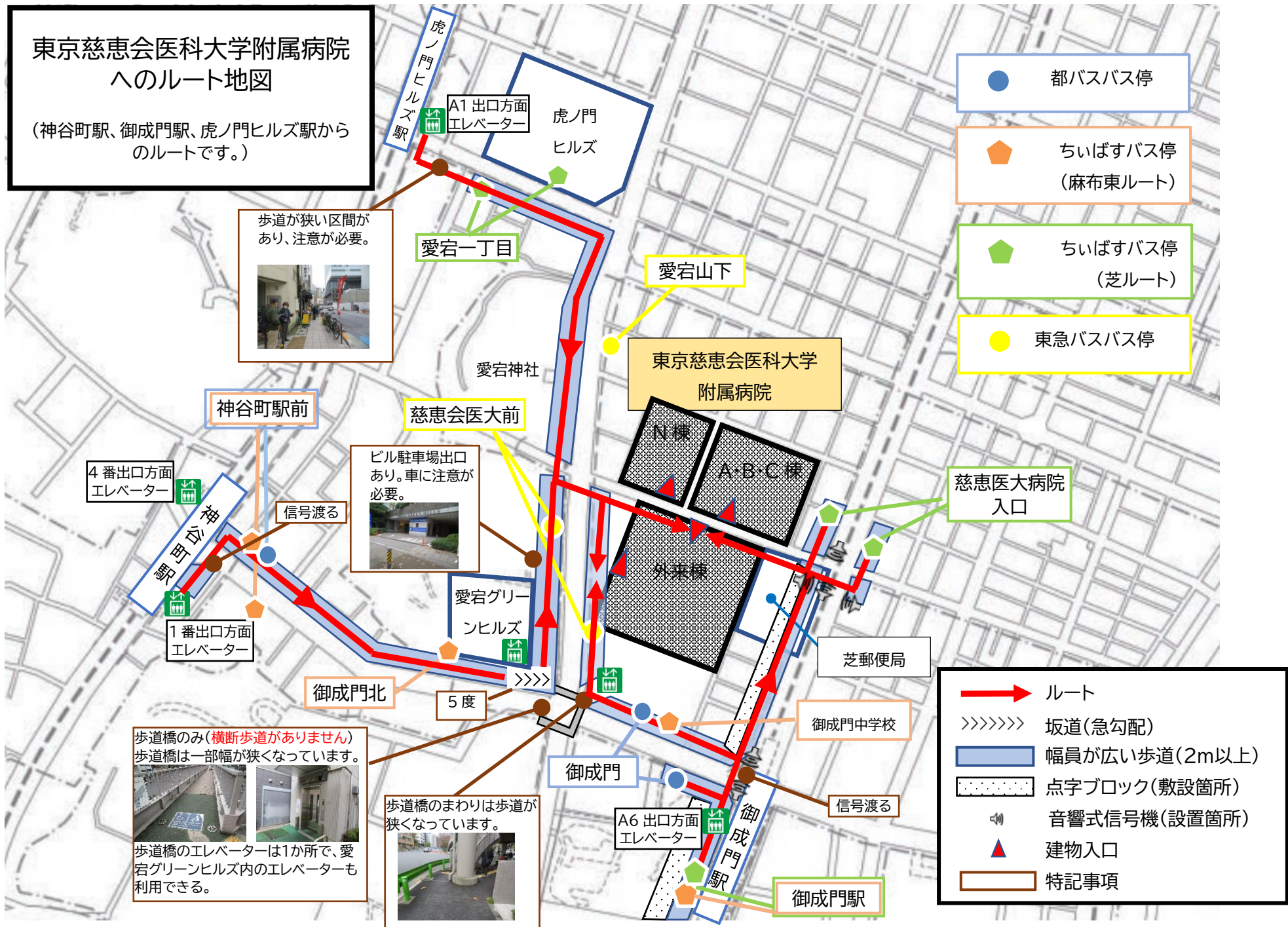
- 都バスバス停
- ◆ ちいばすバス停 (麻布東ルート)
- ◆ ちいばすバス停 (芝ルート)
- 東急バスバス停


歩道が狭い区間があり、注意が必要。


ビル駐車場出口あり。車に注意が必要。


歩道橋のみ(横断歩道がありません)
歩道橋は一部幅が狭くなっています。

歩道橋のエレベーターは1か所で、愛宕グリーンヒルズ内のエレベーターも利用できる。

歩道橋のまわりは歩道が狭くなっています。

- ルート
- >>>>>> 坂道(急勾配)
- 幅員が広い歩道(2m以上)
- 点字ブロック(敷設箇所)
-  音響式信号機(設置箇所)
- ▲ 建物入口
- 特記事項